









výkres základního členění území

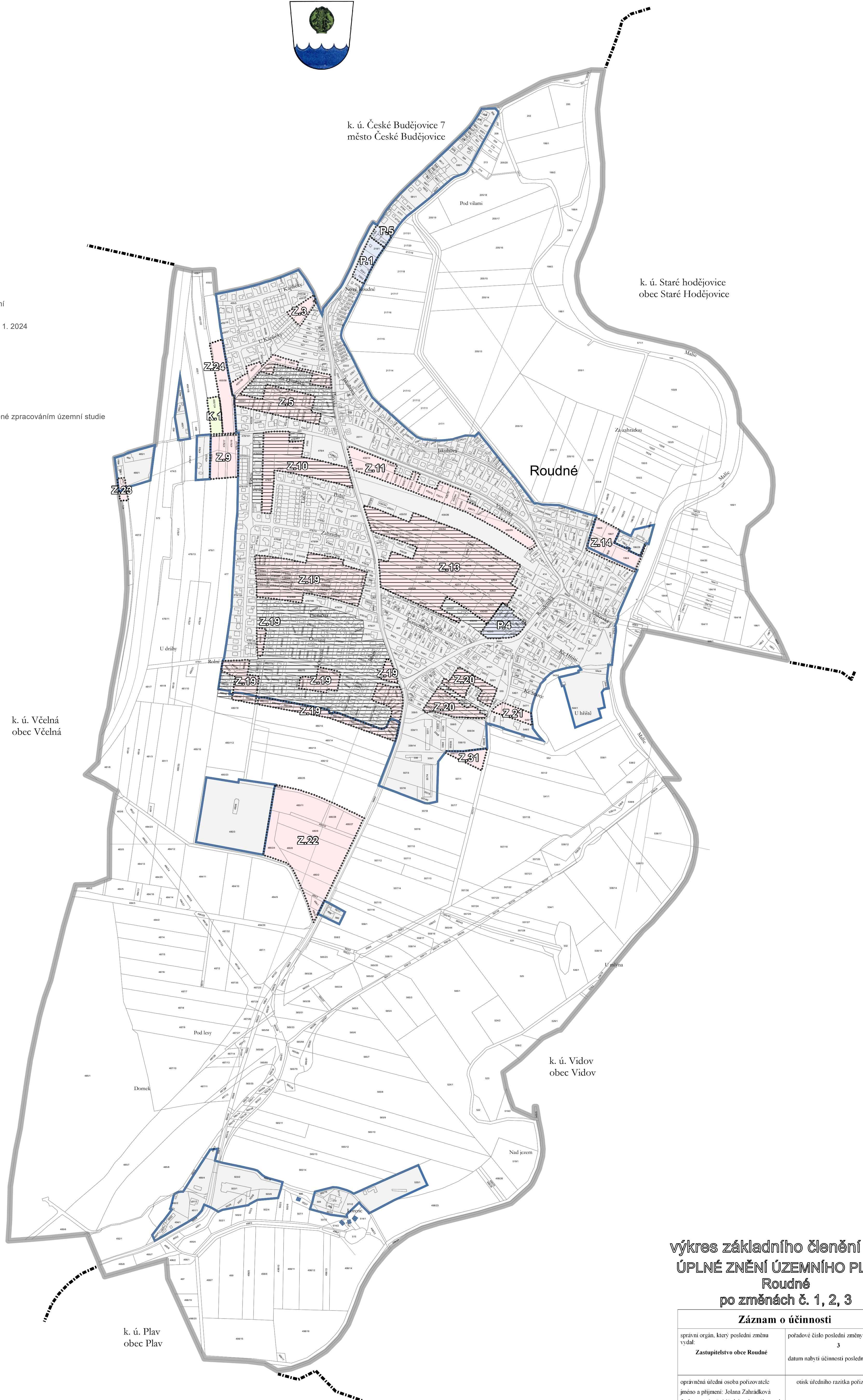
ÚPLNÉ ZNĚNÍ ÚZEMNÍHO PLÁNU

Roudné
po změnách č. 1, 2, 3



Legenda

-  řešené území
-  hranice katastrálních území
-  zastavěné území ke dni 1. 1. 2024
-  zastavitelná plocha
-  plocha přestavby
-  plocha změny v krajině
-  plochy a koridory podmíněné zpracováním územní studie



výkres základního členění území ÚPLNÉ ZNĚNÍ ÚZEMNÍHO PLÁNU Roudné po změnách č. 1, 2, 3

Záznam o účinnosti	
správní orgán, který poslední změnu vydal: Zastupitelstvo obce Roudné	pořadové číslo poslední změny: 3 datum nabytí účinnosti poslední změny:
oprávněná úřední osoba pořizovatele jméno a příjmení: Jolana Zahradková funkce: oprávněná úřední osoba pořizovatele podpis:	otisk úředního razítka pořizovatele
jméno a příjmení: Gustav Had funkce: starosta obce Roudné podpis:	