












hlavní výkres změna č. 4 územního plánu Roudné

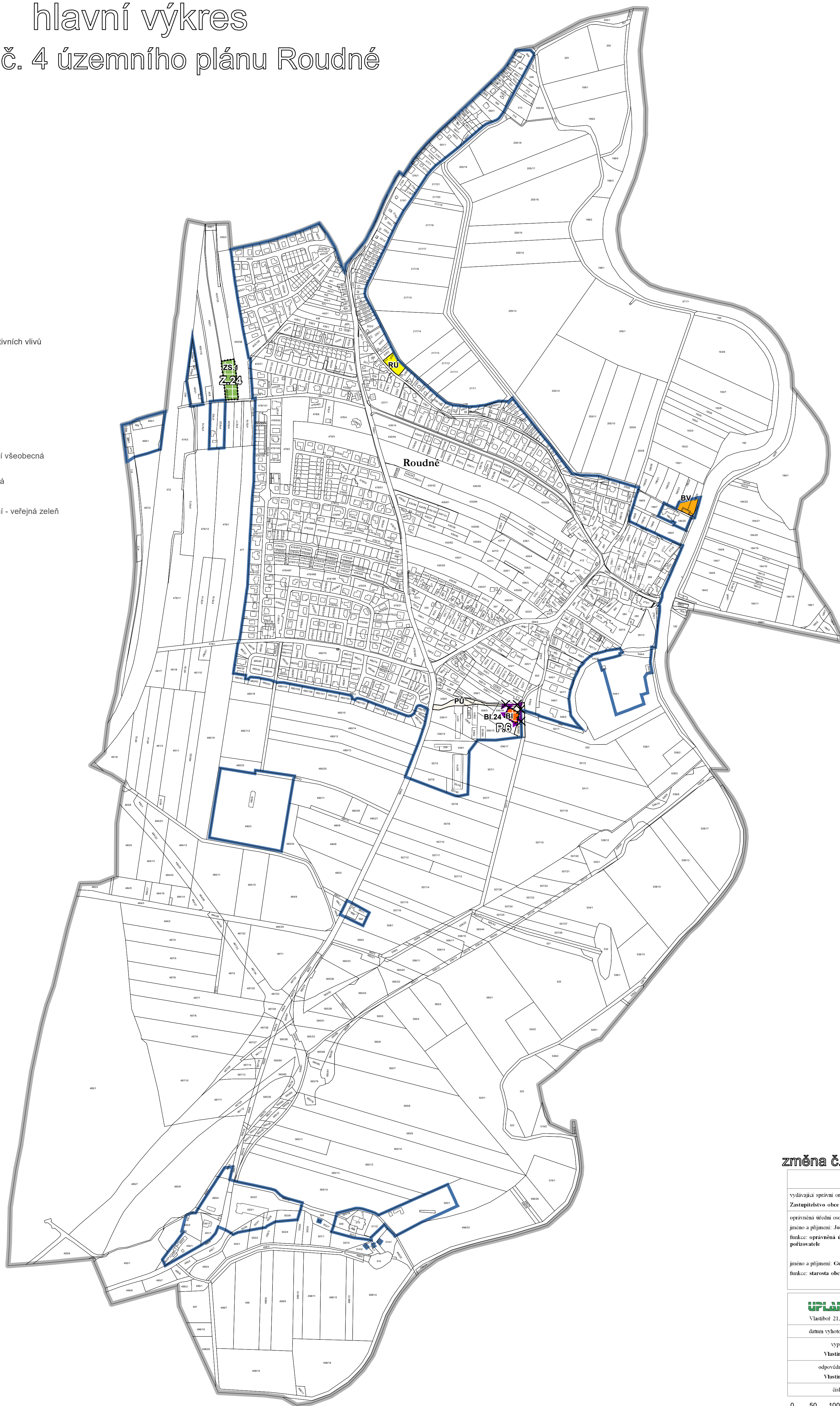


Legenda

-  správní území
-  zastavěné území k 1. 1. 2024
-  zastavitelná plocha
-  plocha přestavby
-  maximální hranice negativních vlivů
-  zrušená část maximální hranice negativních vlivů

plochy s rozdílným způsobem využití stabilizované návrh

-  bydlení individuální
-  bydlení venkovské
-  veřejná prostranství všeobecná
-  rekreace všeobecná
-  zeleň sídelní ostatní - veřejná zeleň



hlavní výkres změna č. 4 územního plánu Roudné

Záznam o účinnosti

vydávající správní orgán: Zastupitelstvo obce Roudné	datum nabytí účinnosti:
oprávněná úřední osoba pořizovatele jmeno a příjmení: Jolana Zahradková funkce: oprávněná úřední osoba pořizovatele	otisk úředního razítka pořizovatele
jmeno a příjmení: Gustav Haď funkce: starosta obce	
UPLAN 3. s. r. o. Vlastibor 21. 392 01 Soběslav	razítko projektant
datum vyhotovení: červen 2024	
vypracoval: Vlastimil Šmitka	
odpovědný projektant: Vlastimil Šmitka	
číslo paré:	

