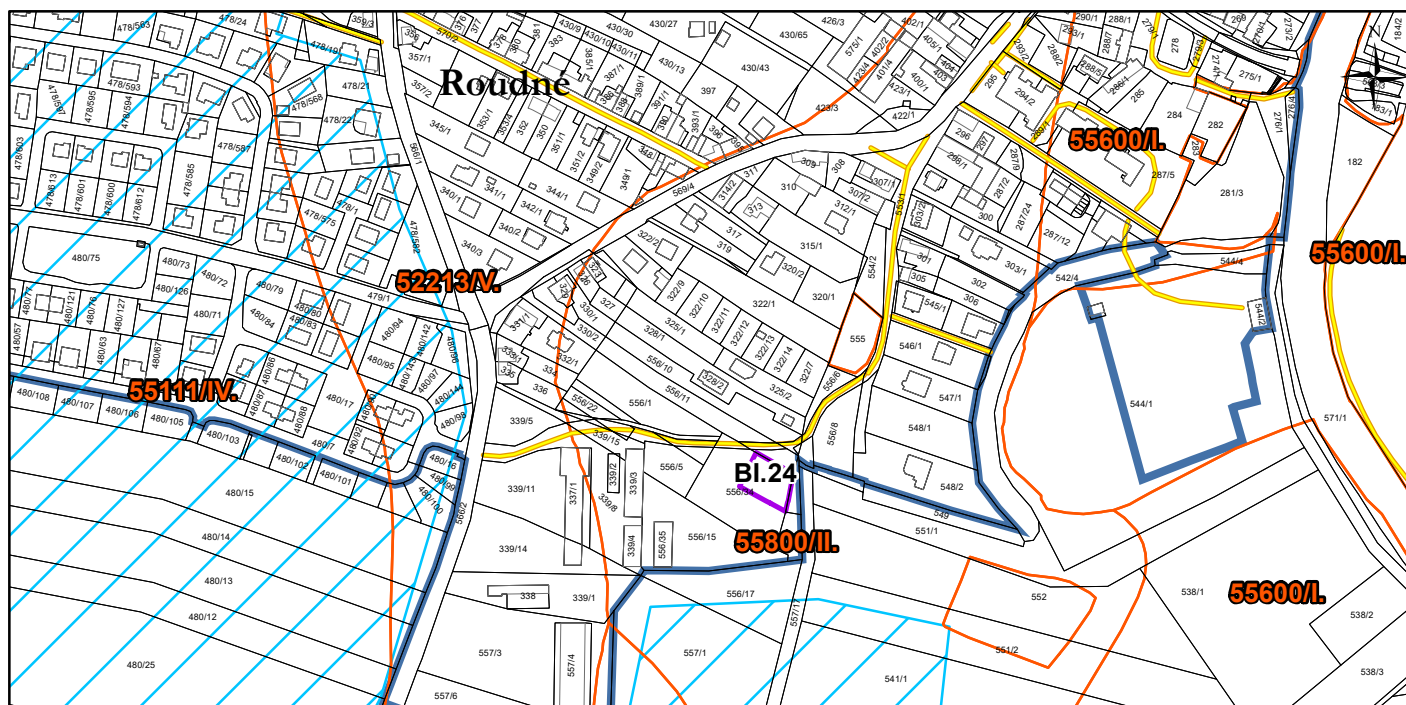







# výkres předpokládaných záborů půdního fondu odůvodnění změny č. 4 územního plánu Roudné



## Legenda

-  zastavěné území k 1. 1. 2024
-  BI plochy a koridory, na nichž se předpokládá zábor
-  74700/III hranice tříd ochrany, včetně bonitovaných půdně ekologických jednotek
-  investice do půdy za účelem zlepšení půdní úrodnosti
-  místní a účelová komunikace

<b>UPLAN S.R.O.</b> Vlastibůř 21, 392 01 Soběslav	razítko projektant
datum vyhotovení: <b>červen 2024</b>	
vypracoval: <b>Vlastimil Smitka</b>	
odpovědný projektant: <b>Vlastimil Smitka</b>	
číslo paré:	



měřítko 1:5 000