






výkres základního členění území

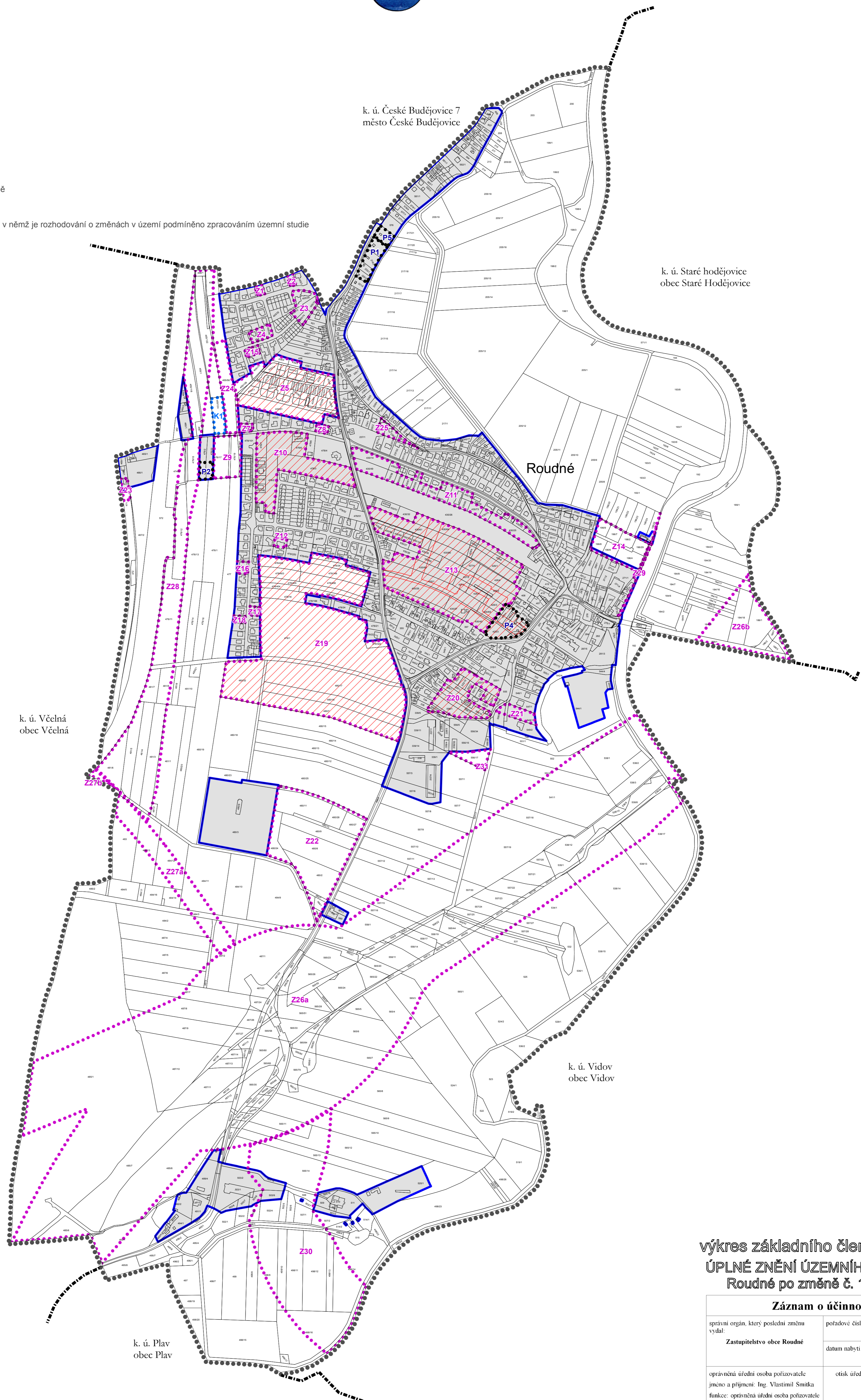
ÚPLNÉ ZNĚNÍ ÚZEMNÍHO PLÁNU

Roudné po změně č. 1 a č. 2



Legenda

-  správní území
-  zastavitelné plochy
-  plochy přestavby
-  plocha změn v krajině
-  plocha nebo koridor, v němž je rozhodování o změnách v území podmíněno zpracováním územní studie



výkres základního členění území

ÚPLNÉ ZNĚNÍ ÚZEMNÍHO PLÁNU

Roudné po změně č. 1 a č. 2

Záznam o účinnosti	
správní orgán, který poslední změnu vydal: Zastupitelstvo obce Roudné	pořadové číslo poslední změny: 1
	datum nabytí účinnosti poslední změny:
oprávněná úřední osoba pořizovatele jméno a příjmení: Ing. Vlastimil Šmitka funkce: oprávněná úřední osoba pořizovatele podpis:	otisk úředního razítka pořizovatele
jméno a příjmení: Gustav Had funkce: starosta obce Roudné podpis:	