







# výkres veřejně prospěšných staveb, opatření a asanací ÚPLNÉ ZNĚNÍ ÚZEMNÍHO PLÁNU Roudné po změně č. 2



## Legenda

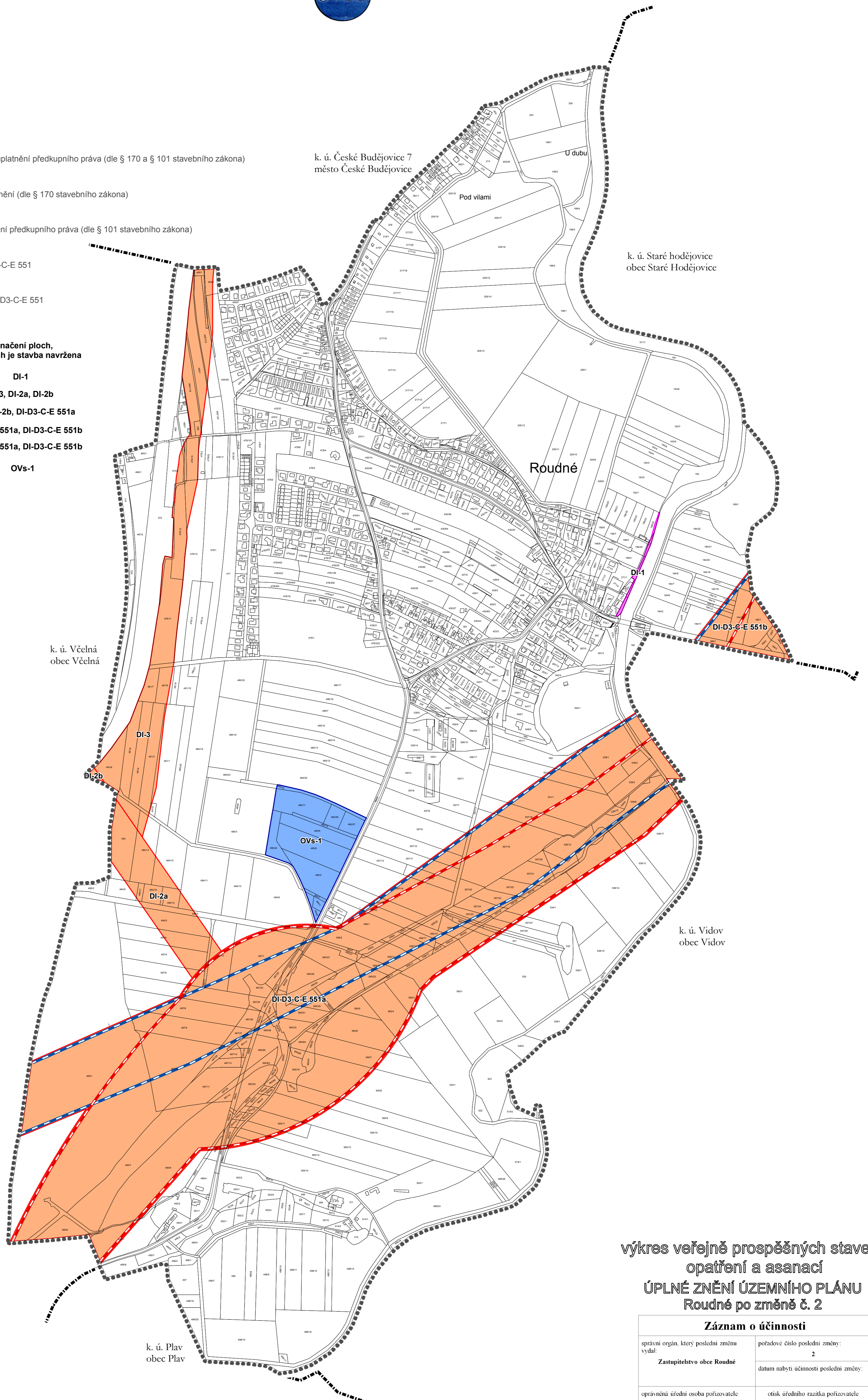
-  správní území
-  plochy a koridory s možností vyvlastnění i uplatnění předkupního práva (dle § 170 a § 101 stavebního zákona)
-  plochy a koridory pouze s možností vyvlastnění (dle § 170 stavebního zákona)
-  plochy a koridory pouze s možností uplatnění předkupního práva (dle § 101 stavebního zákona)
-  hranice pro umístění IV. TŽK v ploše DI-D3-C-E 551
-  hranice pro umístění dálnice D3 v ploše DI-D3-C-E 551

## veřejně prospěšné stavby

- pozemní komunikace pro pěší a cyklisty
- přeložka Plavské
- jižní tangenta České Budějovice
- dálnice D3
- IV. tranzitní železniční koridor
- občanské vybavení pro výchovu a sportovní využití obyvatel

## označení ploch, ve kterých je stavba navržena

- DI-1
- DI-3, DI-2a, DI-2b
- DI-2a, DI-2b, DI-D3-C-E 551a
- DI-D3-C-E 551a, DI-D3-C-E 551b
- DI-D3-C-E 551a, DI-D3-C-E 551b
- OVs-1



## výkres veřejně prospěšných staveb, opatření a asanací ÚPLNÉ ZNĚNÍ ÚZEMNÍHO PLÁNU Roudné po změně č. 2

Záznam o účinnosti	
správní orgán, který poslední změnu vydal: <b>Zastupitelstvo obce Roudné</b>	pořadové číslo poslední změny: <b>2</b>
	datum nabytí účinnosti poslední změny:
oprávněná úřední osoba pořizovatele jméno a příjmení: Ing. Vlastimil Smitka funkce: oprávněná úřední osoba pořizovatele podpis:	otisk úředního razítka pořizovatele
jméno a příjmení: Gustav Had funkce: starosta obce Roudné podpis:	