








# výkres základního členění území

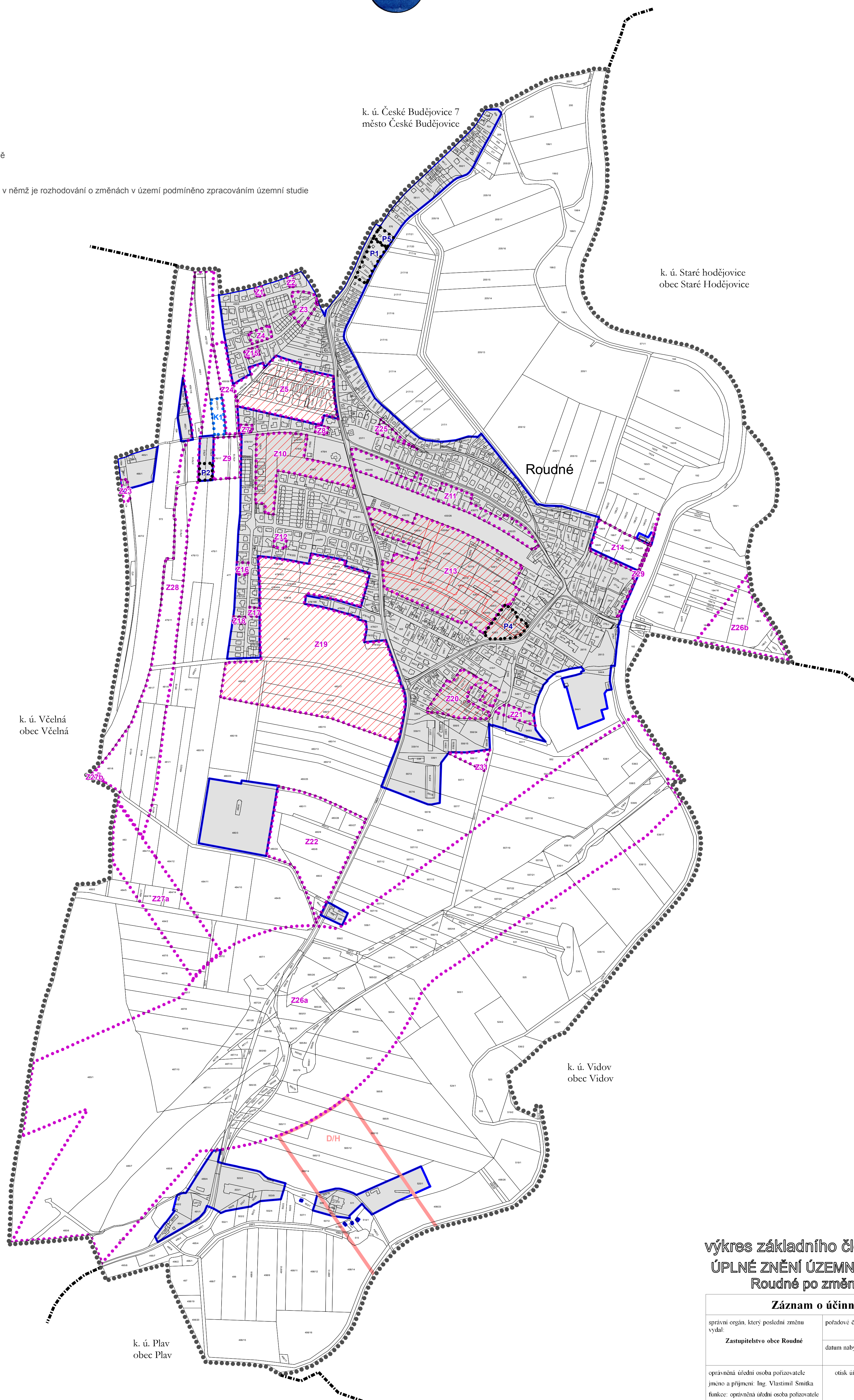
## ÚPLNÉ ZNĚNÍ ÚZEMNÍHO PLÁNU

### Roudné po změně č. 2



#### Legenda

-  správní území
-  zastavitelné plochy
-  plochy přestavby
-  plocha změn v krajině
-  plocha nebo koridor, v němž je rozhodování o změnách v území podmíněno zpracováním územní studie
-  územní rezerva



### výkres základního členění území

#### ÚPLNÉ ZNĚNÍ ÚZEMNÍHO PLÁNU

##### Roudné po změně č. 2

Záznam o účinnosti	
správní orgán, který poslední změnu vydal: <b>Zastupitelstvo obce Roudné</b>	pořadové číslo poslední změny: <b>2</b>
	datum nabytí účinnosti poslední změny:
oprávněná úřední osoba pořizovatele jméno a příjmení: Ing. Vlastimil Smitka funkce: oprávněná úřední osoba pořizovatele podpis:	otisk úředního razítka pořizovatele
jméno a příjmení: Gustav Had funkce: starosta obce Roudné podpis:	