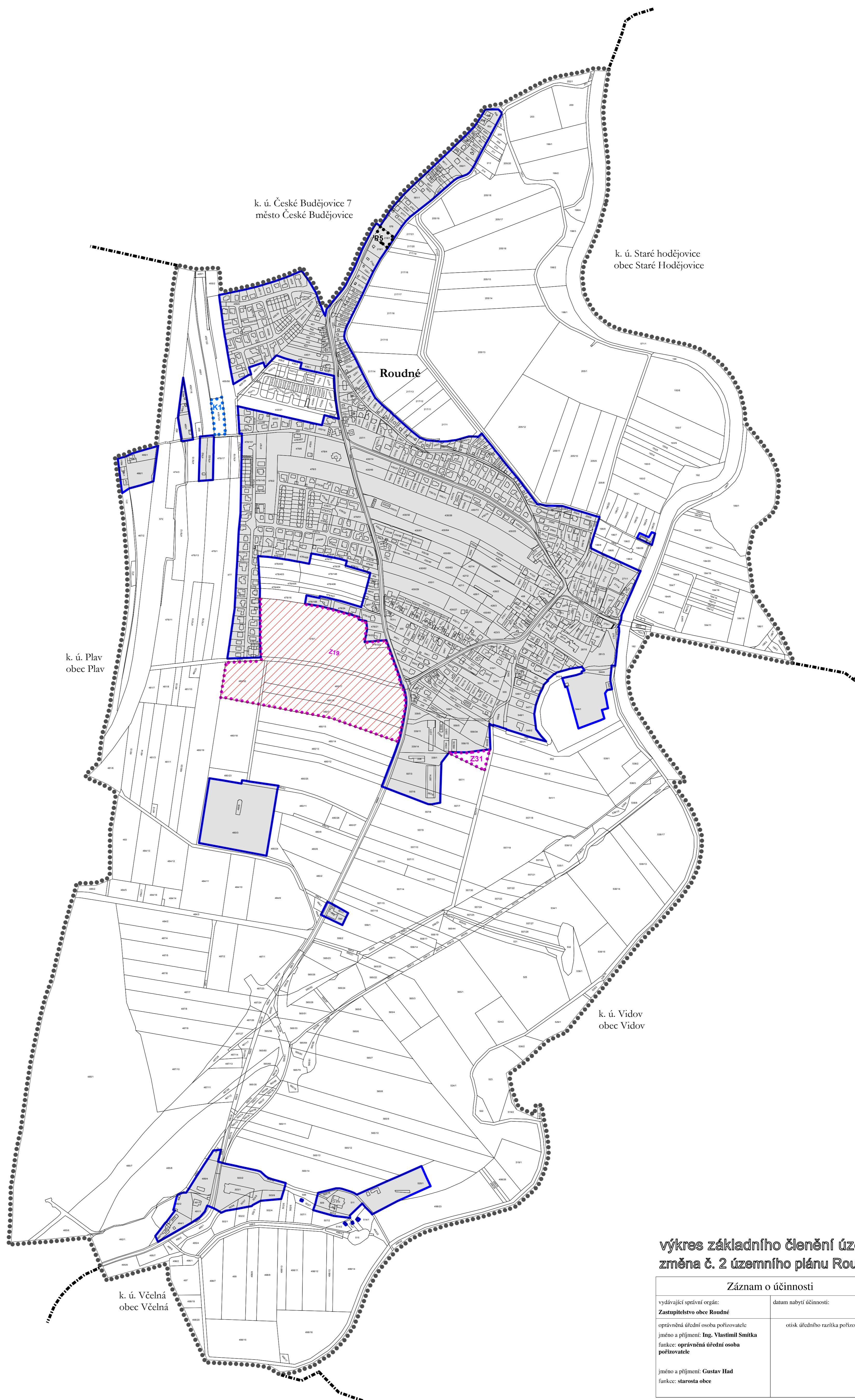





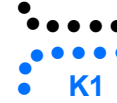




výkres základního členění území

změna č. 2 územního plánu Roudné



Legenda

-  správní území obce
-  hranice katastrálních území
-  zastavěné území k 1. 1. 2018
-  Z1 zastavitelná plocha
-  P1 plocha přestavby
-  K1 plocha změn v krajině
-  plocha nebo koridor, v němž je rozhodování o změnách v území podmíněno zpracováním územní studie

výkres základního členění území změna č. 2 územního plánu Roudné

Záznam o účinnosti	
vydávající správní orgán: Zastupitelstvo obce Roudné	datum nabytí účinnosti:
oprávněná úřední osoba pořizovatele: jméno a příjmení: Ing. Vlastimil Smítka funkce: oprávněná úřední osoba pořizovatele	otisk úředního razítka pořizovatele
jméno a příjmení: Gustav Had funkce: starosta obce	
UPLAN s.r.o. Vlastibof 21, 392 01 Soběslav	razítko projektant
datum vyhotovení: únor 2019	
vypracoval: Ing. Vlastimil Smítka	
odpovědný projektant: Ing. arch. Jaroslav Poláček	
číslo paré:	

