








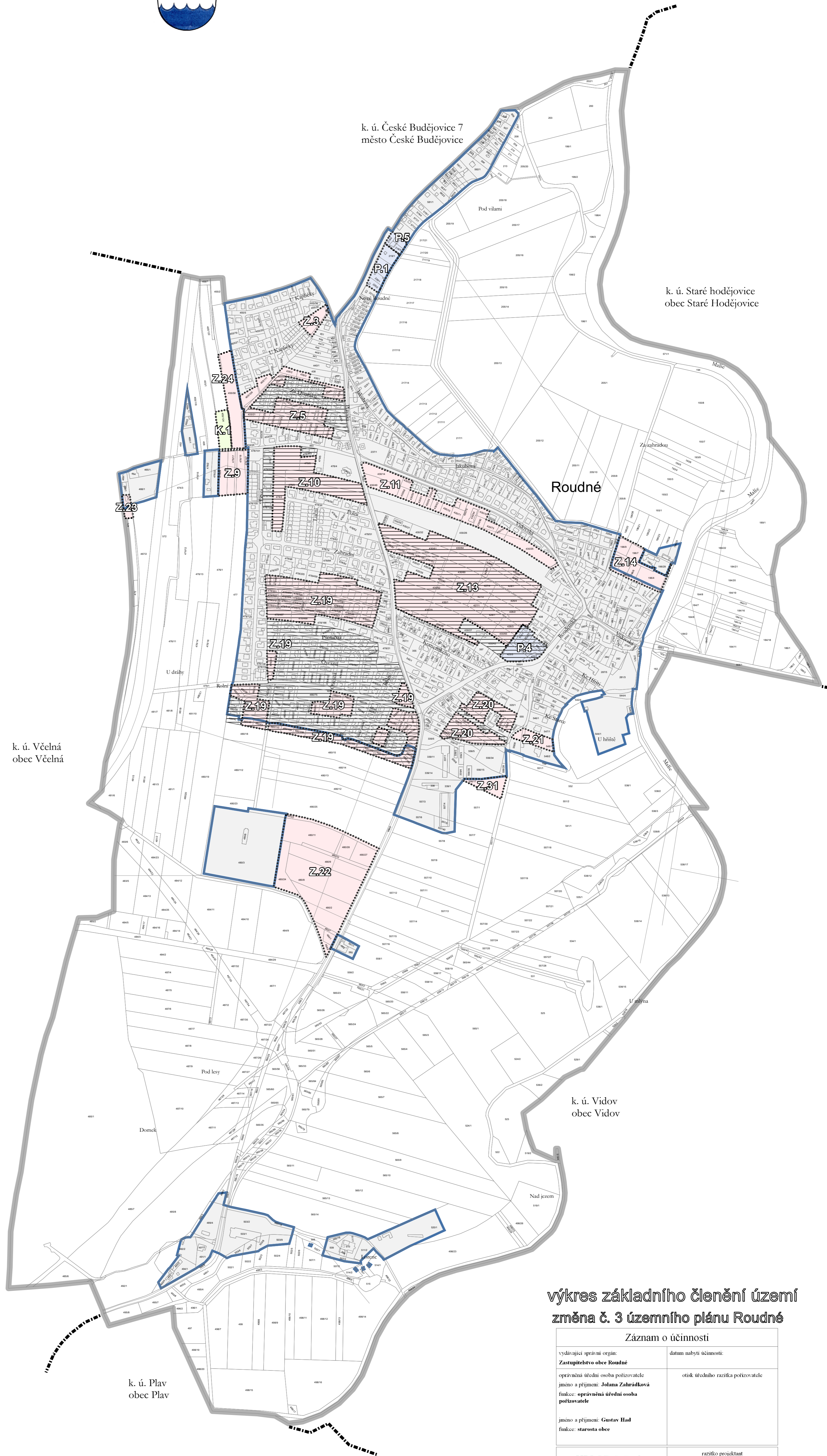
výkres základního členění území

změna č. 3 územního plánu Roudné



Legenda

-  řešené území
-  hranice katastrálních území
-  zastavěné území ke dni 1. 1. 2024
-  zastavitelná plocha
-  plocha přestavby
-  plocha změny v krajině
-  plochy a koridory podmíněné zpracováním územní studie



výkres základního členění území změna č. 3 územního plánu Roudné

Záznam o účinnosti	
vydávající správní orgán: Zastupitelstvo obce Roudné	datum nabytí účinnosti:
oprávněná úřední osoba pořizovatele jméno a příjmení: Jolana Zahradková funkce: oprávněná úřední osoba pořizovatele	otisk úředního razítka pořizovatele
jméno a příjmení: Gustav Had funkce: starosta obce	
UPLAN S.R.O. Vlastička 21, 392 01 Soběslav	razítko projektant
datum vyhotovení: únor 2024	
vypracoval: Vlastimil Smitka	
odpovědný projektant: Vlastimil Smitka	
číslo parčí:	